





Attuazione dell'articolo 11 della legge 24 giugno 2009, n. 77

MICROZONAZIONE SISMICA

Carta delle microzone omogenee in prospettiva sismica

Tavola G. 04 S.Godenzo – Castagno d'Andrea

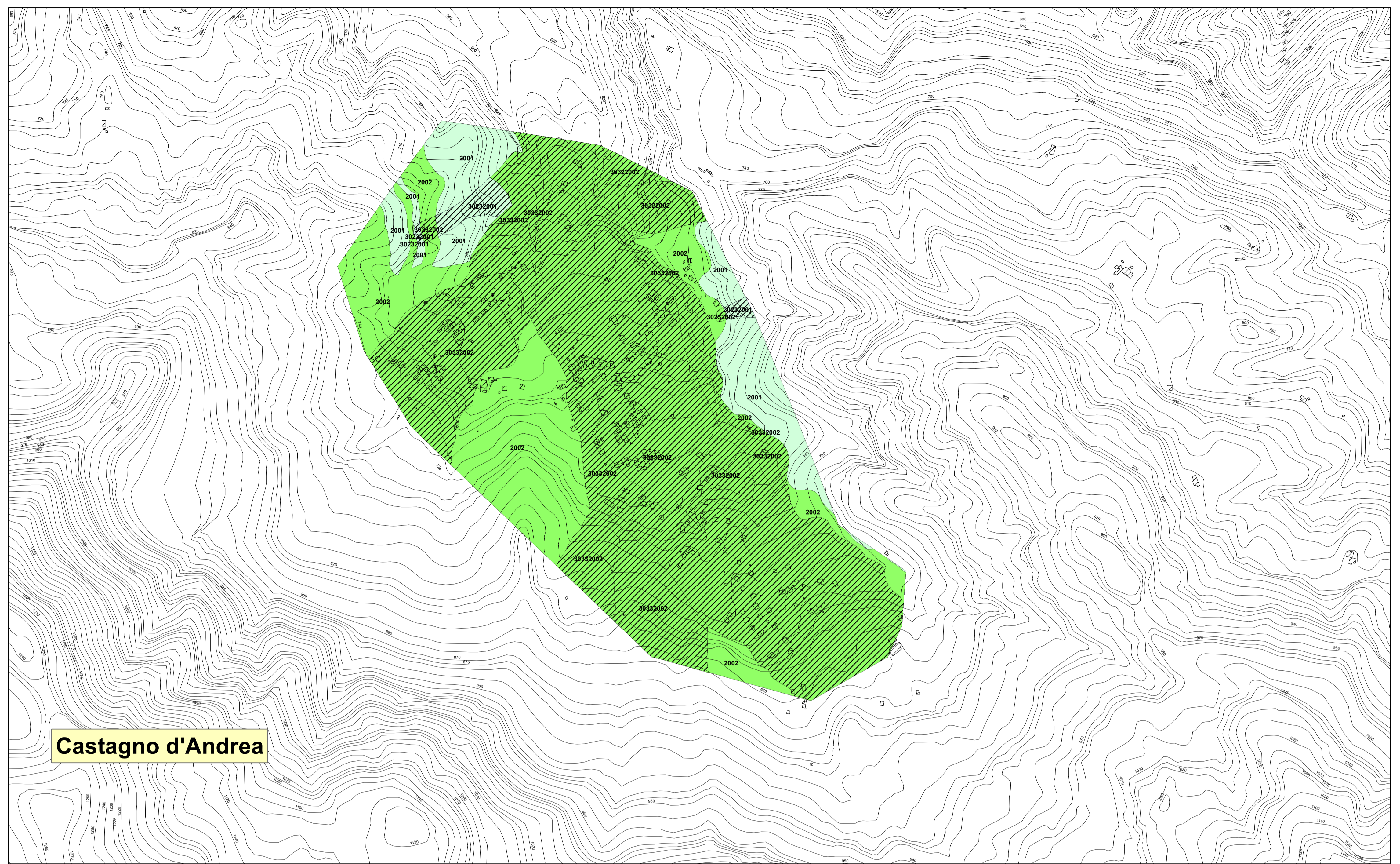
Scala 1:5000

Regione Toscana

Comune di S.Godenzo (FI)



Regione Regione Toscana - Settore Sismica	Soggetto realizzatore: Comune di S.Godenzo / Servizio Assetto del Territorio/RUP Cap. Franco Petrosini Professionisti incaricati: Dott. Geol. Enzo Anello Dott. Geol. Gabriele Cavallini Dott. Geol. Cristian Ferraro Dott. Geol. Francesco Passetti 	Data Aggiornamento cartografico Novembre 2021
---	--	--







Legenda

- Forme di superficie e sepolte**
- Punti di misura di rumore ambientale**
- Punto di misura di rumore ambientale con indicazione del valore di f0

- Zone stabili suscettibili di amplificazioni locali**
- Zona 1
 - Zona 2
 - Zona 3

Zone di attenzione per instabilità

ZONE DI INSTABILITA'	
Zone di instabilità di versante	
Zone di attenzione per Faglie Attive e Capaci	
Zone di attenzione per sovrapposizione di Instabilità Differenti	
Zone di attenzione per Cedimenti Differenziali	
Zone di attenzione per Liquefazione	