PROTEZIONE CIVILE
Presidenza del Consiglio dei Ministri
Dipartimento della Protezione Civile

Regione Toscana

CONFERENZA DELLE REGIONI E DELLE PROVINCE AUTONOME

Attuazione dell'articolo 11 della legge 24 giugno 2009, n. 77

MICROZONAZIONE SISMICA

Carta delle microzone omogenee in prospettiva sismica

Tavola G.04 Pelago – Diacceto

scala 1: 5.000

Regione Toscana

Comune di Pelago (FI)

Regione	Soggetto realizzatore:	Data
Regione Toscana – Settore Sismica	Comune di Pelago/Servizio Assetto del Territorio/RUP Geom. Alessandro Pratesi Professionisti incaricati: Dott. Geol. Eros Aiello Dott. Geol. Gabriele Grandini Dott. Geol. Cristian Pieroni Dott. Geol. Francesco Puccetti GEOPROGETTI Via Andrea del Castagno, 6 - 50132 Firenze tel.055/573365, 055/5765954, fax.0556522229 info@geoprogetti.com	

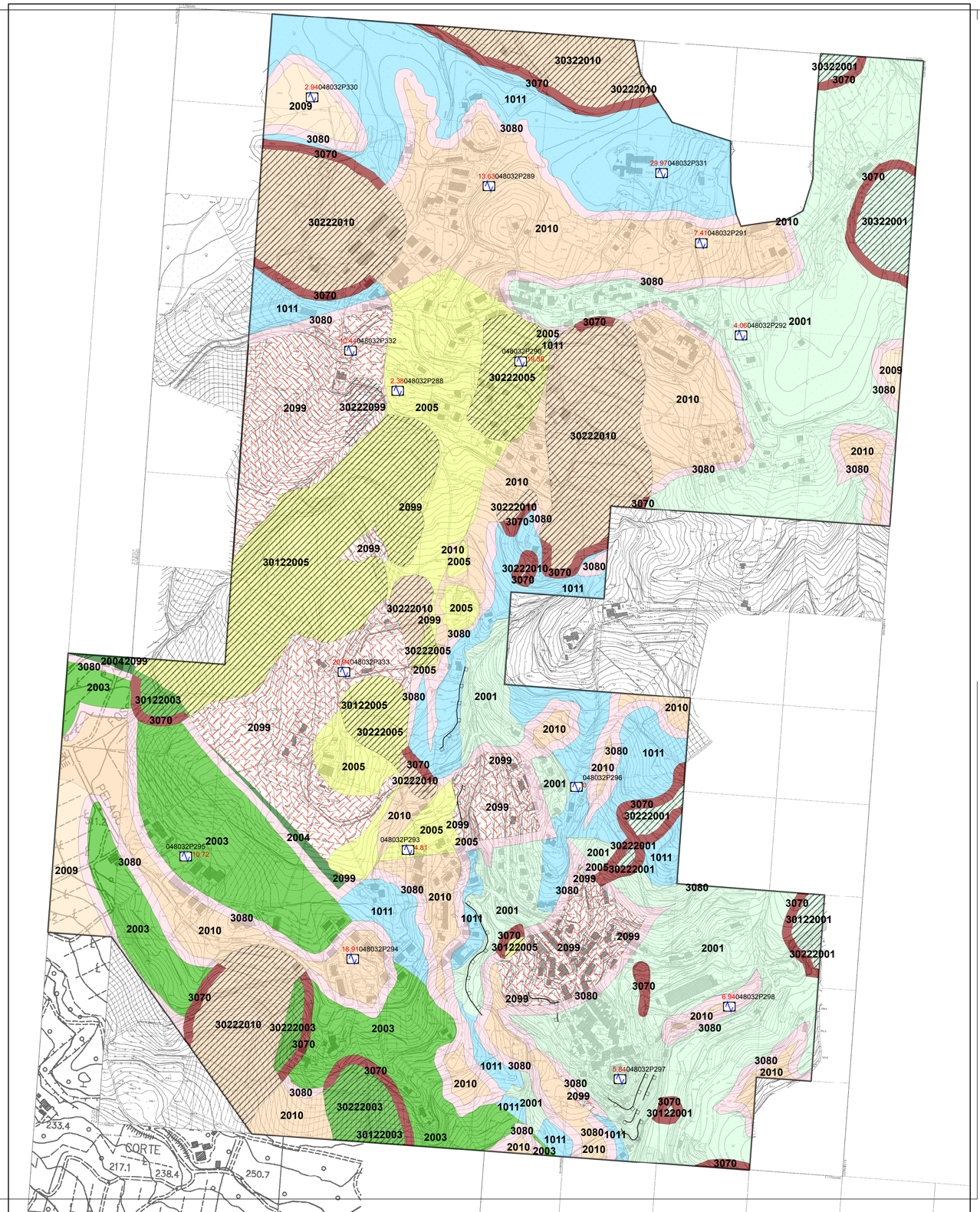

Legenda

Forme di superficie e sepolte

Orlo di scarpata morfologica (10-20 m)

Orlo di scarpata morfologica (>20 m)

Punti di misura di rumore ambientale

Punto di misura di rumore ambientale con indicazione del valore di f0.

Limite approfondimento

Zone stabili

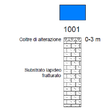

Zone stabili suscettibili di amplificazioni locali



ZONE DI INSTABILITA'	
Zone di instabilità di versante	
Zona di attenzione per Faglie Attive e Capaci	
Zona di attenzione per sovrapposizione di Instabilità Differenti	
Zona di attenzione per Cedimenti Differenziali	
Zona di attenzione per Liquefazione	