



Regione Toscana



Attuazione dell'articolo 11 della legge 24 giugno 2009, n. 77

# MICROZONAZIONE SISMICA

## Carta delle indagini

Tavola G.05 San Francesco – Palaie – Stentatoio















scala 1 : 5.000

Regione Toscana  
Comune di Pelago (FI)



<b>Regione</b> Regione Toscana – Settore Sismica	<b>Soggetto realizzatore:</b> Comune di Pelago/Servizio Assetto del Territorio/RUP Geom. Alessandro Pratesi  <b>Professionisti incaricati:</b> Dott. Geol. Eros Aiello Dott. Geol. Gabriele Grandini Dott. Geol. Cristian Pieroni Dott. Geol. Francesco Puccetti 	<b>Data</b> Febbraio 2020
---	--	------------------------------

### Legenda

-  Sondaggio a carotaggio continuo
-  Sondaggio da cui sono stati prelevati campioni
-  Prova penetrometrica statica con punta elettrica (CPT)
-  Prova penetrometrica dinamica superpesante
-  Prova penetrometrica dinamica leggera
-  Pozzo per acqua
-  Trincea o pozzetto esplorativo
-  Prova sismica in foro tipo Downhole
-  Stazione microtremore a stazione singola
-  Stratigrafia MS
-  Prova in foro tipo Down - Hole
-  **SR** Profilo sismico a rifrazione
-  **ERT** Tomografia elettrica
-  **MW** MASW

