PROTEZIONE CIVILE
Presidenza del Consiglio dei Ministri
Dipartimento della Protezione Civile

Regione Toscana

CONFERENZA DELLE REGIONI E DELLE PROVINCE AUTONOME

Attuazione dell'articolo 11 della legge 24 giugno 2009, n. 77

MICROZONAZIONE SISMICA

Carta delle microzone omogenee in prospettiva sismica

Tavola G.12 Monteloro – Acone –Montebonello – Doccia – S. Brigida

scala 1: 5.000

Regione Toscana

Comune di Pontassieve (FI)

Regione	Soggetto realizzatore:	Data
Regione Toscana – Settore Sismica	Comune di Pontassieve/Servizio Assetto del Territorio/RUP Dott.Arch. Fabio Carli Professionisti incaricati: Dott. Geol. Eros Aiello Dott. Geol. Gabriele Grandini Dott. Geol. Cristian Pieroni Dott. Geol. Francesco Puccetti GEOSECO Via Andrea del Castagno 9 - 50132 Firenze tel. 055 5000551 - fax 055 5000555 info@geoseco-group.com	Novembre 2019

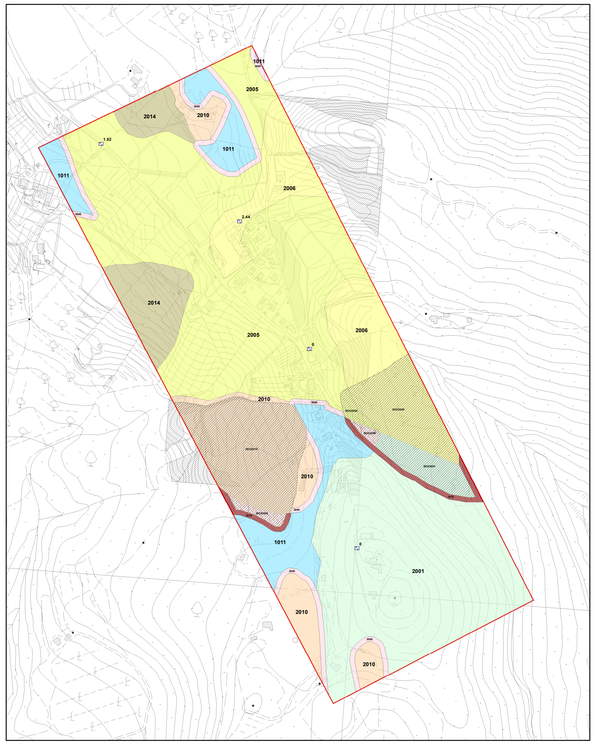

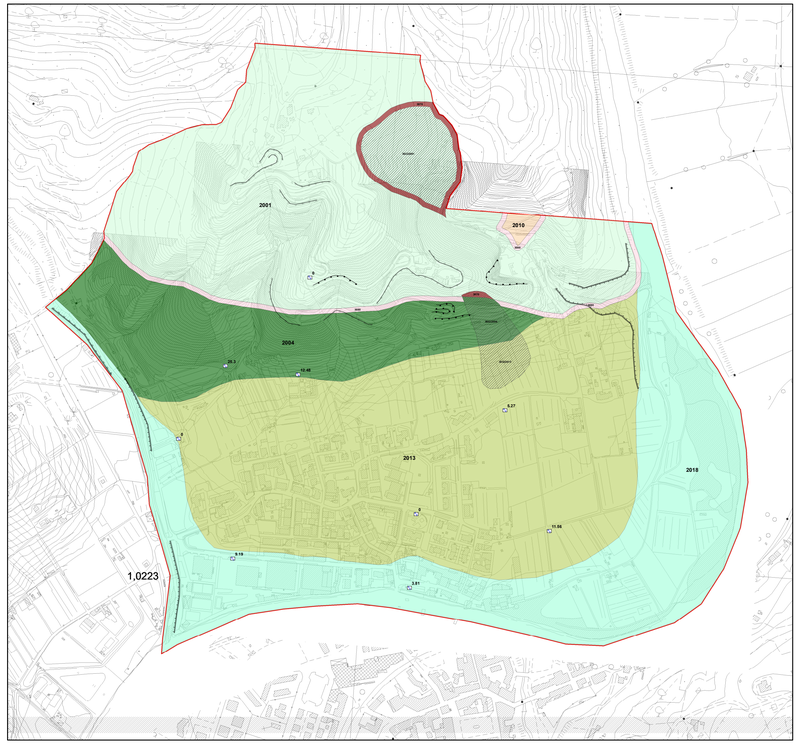

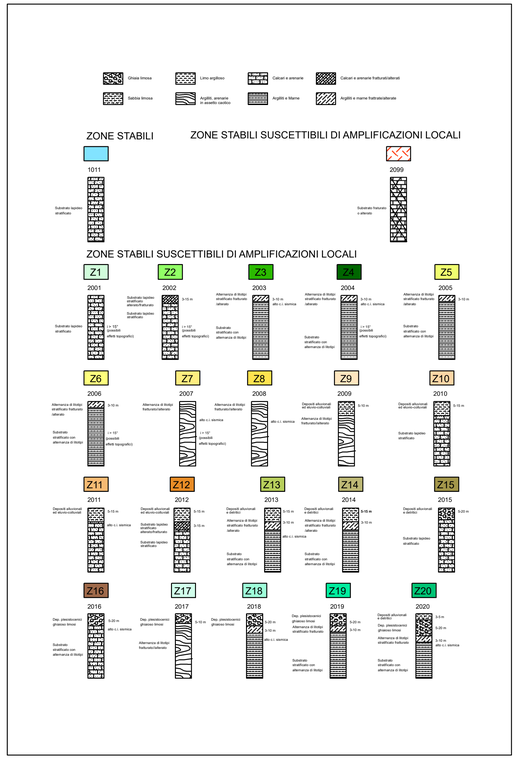

Legenda

Forme di superficie e sepolte

Orlo di scarpata morfologica di altezza (10-20 m).

Orlo di scarpata morfologica di altezza sopra 20 m.

Orlo di terrazzo fluviale (10-20 m)

Orlo di terrazzo fluviale di altezza sopra 20 m.

Punti di misura di rumore ambientale

Punti di misura di rumore ambientale (con indicazione del valore di f')

Zone approfondimento

0 220 440 880 Meters

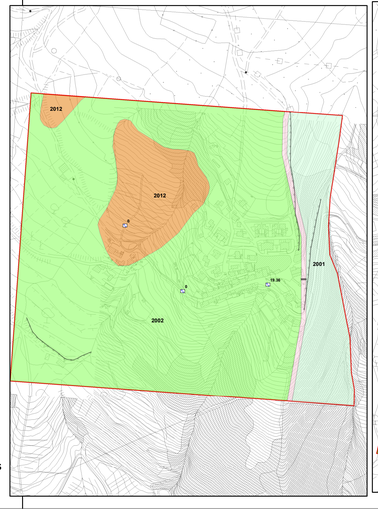

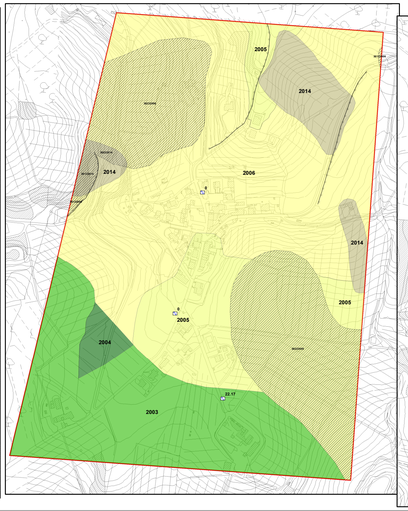

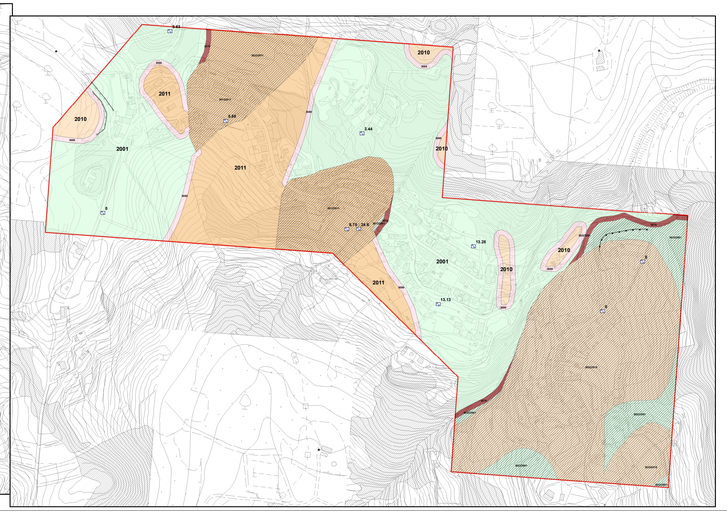

ZONE DI INSTABILITA'	
Zone di instabilità di versante	
Zona di attenzione per Faglie Attive e Capaci	
Zona di attenzione per sovrapposizione di Instabilità Differenti	
Zona di attenzione per Cedimenti Differenziali	
Zona di attenzione per Liquefazione	