

Attuazione dell'articolo 11 della legge 24 giugno 2009, n. 77

MICROZONAZIONE SISMICA

Carta di Microzonazione Sismica FH 0.1 - 0.5

Tavola G.17 Pelago - Diacceto

scala 1: 5.000

Regione Toscana
Comune di Pelago (FI)



Regione Regione Toscana - Settore Sismica	Soggetto realizzatore: Comune di Pelago/ Servizio Assetto del Territorio/ RUP Geom. Alessandro Pratesi Professionisti incaricati: Dott. Geol. Eros Aiello Dott. Geol. Gabriele Grandini Dott. Geol. Cristian Pieroni Dott. Geol. Francesco Puccetti 	Data Febbraio 2020
---	--	------------------------------

Legenda

Zone stabili


 FH = 1

Zone stabili suscettibili di amplificazioni locali


 FH = 1,3 - 1,4


 FH = 1,5 - 1,6


 FH = 1,7 - 1,8


 FH = 1,9 - 2,0


Zone di attenzione per instabilità


 ZAFR - Zona di attenzione per instabilità di versante - Zona 1

 ZAFR - Zona di attenzione per instabilità di versante - Zona 3

 ZAFR - Zona di attenzione per instabilità di versante - Zona 4

 ZAFR - Zona di attenzione per instabilità di versante - Zona 5

 ZAFR - Zona di attenzione per instabilità di versante - Zona 9

 ZAFR - Zona di attenzione per instabilità di versante - Zona 10

