

Attuazione dell'articolo 11 della legge 24 giugno 2009, n. 77

MICROZONAZIONE SISMICA

Carta di microzonazione sismica FH 0.5 – 1.0

Tavola G.22 San Francesco – Palaie – Stentatoio

scala 1: 5.000

Regione Toscana
Comune di Pelago (FI)



Regione Regione Toscana – Settore Sismica	Soggetto realizzatore: Comune di Pelago / Servizio Assetto del Territorio / RUP Geom. Alessandro Pratesi Professionisti incaricati: Dott. Geol. Eras Alelio Dott. Geol. Gabriele Grandini Dott. Geol. Cristian Pieroni Dott. Geol. Francesco Rusconi 	Data Febbraio 2020
---	---	------------------------------

Legenda

Zone stabili

 FH = 1


Zone stabili suscettibili di amplificazioni locali


 FH = 1,1 – 1,2


 FH = 1,3 – 1,4


 FH = 1,5 – 1,6

Zone di attenzione per instabilità

 ZAFR – Zona di attenzione per instabilità di versante – Zona 1

 ZAFR – Zona di attenzione per instabilità di versante – Zona 2

 ZAFR – Zona di attenzione per instabilità differenti

 ZAFR – Zona di attenzione per cedimenti differenziali

