
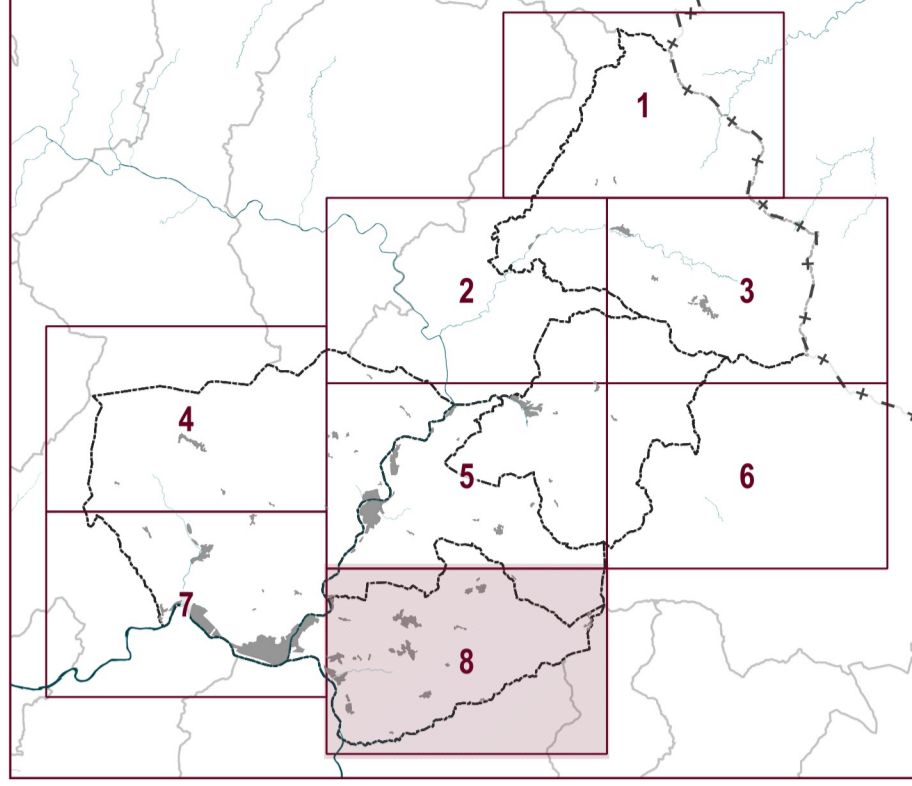


Unione di Comuni Valdarno Valdiesie
Comuni di Pontassieve Londa Pelago Rufina e San Godenzo



Piano Strutturale Intercomunale



RESPONSABILE DEL PROCEDIMENTO E COORDINATORE OPERATIVO: Fabio Carli

CAPIENTE INFORMATICA E PARTECIPAZIONE: Maddalena Rossi

UFFICIO UNICO DI PIANO:
Stefano Carli (Collaborazione al coordinamento ed all'attività di pianificazione)
Franco Pratesi (Aspetti urbanistici)
Giorgio Vigi (Progettazione di pianificazione del piano urbanistico)
Elio Innocenti (Aspetti urbanistici e territoriali urbanistici)
Carolina Fedi (Elaborazione di elaborati grafici di sintesi urbanistica)
Matteo Agostini (Elaborazione di sintesi urbanistiche e paesaggistiche - elaborazioni GIS)
Paolo Bayetti (Elaborazione GIS)

TECNICI REFERENTI COMUNI ASSOCIATI:
Silvia Biggi (Comune di Pontassieve)
Franco Pratesi (Comune di Londa e San Godenzo)
Alessandro Pratesi (Comune di Pelago)
Piero Pratesi (Comune di Rufina)

CONSIGLIERI ESTERNI:
 Aspetti paesaggistici: Nicola Fedi
 Aspetti urbanistici: Maddalena Rossi
 Aspetti urbanistici: Fabio Carli
 Aspetti urbanistici: Carlo Innocenti
 Revisione visuale paesaggistica: Francesca Farber
 Aspetti socio-economici: PIR Srl
 Processo partecipativo: Maddalena Rossi
 Valutazione Ambientale Strategica: Ambiente Spa
 Pubblicazione: STI Firenze Smart



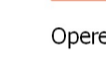






IL RESPONSABILE DEL PROCEDIMENTO (Dott. Fabio Carli)

AREE PRESIDIATE DA SISTEMI ARGINALI E OPERE DI DIFESA IDRAULICA

PSI_QC_C07_8

Elaborato modificato - Dicembre 2023 **Scala 1:10.000**

Legenda

-  Confine comunali
-  Rilievo arginale
-  Aree presidiate da sistemi arginali ai sensi della LR 41/2018
-  Opere di difesa idraulica (D.T.A. Art. 37, 47, 62)
-  Difesa di sponda
-  Interventi localizzati di difesa spondale
-  Briglia
-  Percolato
-  Traversa

NOTA:
Gli squadri 1 - 4 e 6 non sono stati prodotti in quanto non contengono tematismi derivanti dalle indagini idrauliche

Crediti della base cartografica di sfondo:

- Elementi cartografici: Carta Tecnica Regionale scala 1:10.000, aggiornamento 2016 per la Città Metropolitana di Firenze, Sistema Informativo Territoriale ed Ambientale - Regione Toscana. Versione parzialmente rielaborata dall'Ufficio di Piano dell'Unione dei Comuni Valdarno e Valdiesie (aggiornamento specifico su edifici - 2018).

- I documenti del Piano Strutturale Intercomunale sono consultabili dal sito istituzionale e tramite applicazione WebRU

