Unione di Comuni Valdarno Valdisieve

Comuni di Pontassieve Londa Pelago Rufina e San Godenzo

Piano Strutturale Intercomunale

Sindaco del Comune di Pontassieve: **Monica Marini**
Sindaco del Comune di Londa: **Tommaso Cuoretti**
Sindaco del Comune di Pelago: **Nicola Pavolari**
Sindaco del Comune di Rufina: **Vito Maida**
Sindaco del Comune di San Godenzo: **Emanuele Piani**

RESPONSABILE DEL PROCEDIMENTO E COORDINATORE UFFICIO DI PIANO: Fabio Carli

GARANTE INFORMAZIONE E PARTECIPAZIONE: Maddalena Rossi

UFFICIO UNICO DI PIANO:

Sonia Carletti (Collaborazione al coordinamento dell'attività di pianificazione)
Francesca Pracassi (Aspetti ambientali ed idrogeologici)
Giorgio Volpi (Progettazione db geografica del piano - elaborazioni GIS)
Elisa Iannotta (Analisi urbanistiche e territoriali - elaborazioni GIS)
Caterina Fusi (Editing ed elaborati grafici di sintesi - aspetti paesaggistici)
Martino Angeletti (Firenze Smart, aspetti urbanistici e paesaggistici - elaborazioni GIS)
Paolo Biagiotti (Firenze Smart, SIT)

TECNICI REFERENTI COMUNI ASSOCIATI:

Silvia Rogai (Comune di Pontassieve)
Franco Pretolani (Comuni di Londa e San Godenzo)
Alessandra Pratesi (Comune di Pelago)
Filodo Pinzani (Comune di Rufina)

CONSULENTI ESTERNI:

Aspetti geologici: **Geo Eco Progetti**
Aspetti idraulici: **Hydrogeo Ingegneria Srl**
Aspetti agroforestali: **Ilario Scatorzi**
Aspetti faunistici: **Carlo Scaccianti**
Revisione vincoli paesaggistici: **Francesca Furter**
Aspetti socio economici: **PIN Scrl**
Processo partecipativo: **Maddalena Rossi**
Valutazione Ambientale Strategica: **Ambiente Spa**
Pubblicazione SIT: **Firenze Smart**

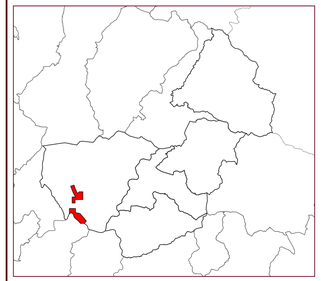

IL RESPONSABILE DEL PROCEDIMENTO
(Dott. Fabio Carli)

CARTA DELLA PERICOLOSITA' SISMICA
MOLIN DEL PIANO - SIECI (comune Pontassieve)

ADOZIONE	PSI_STA_02_5
APPROVAZIONE	Scala 1:5000

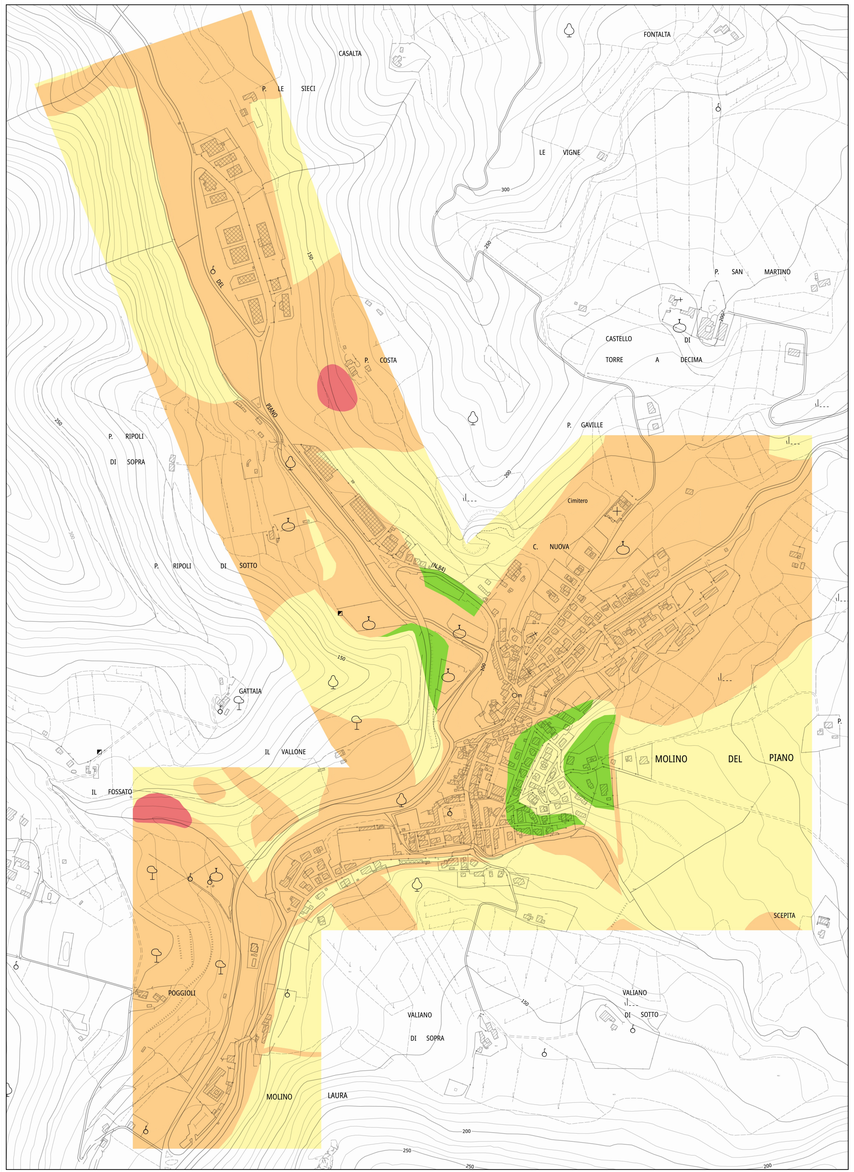

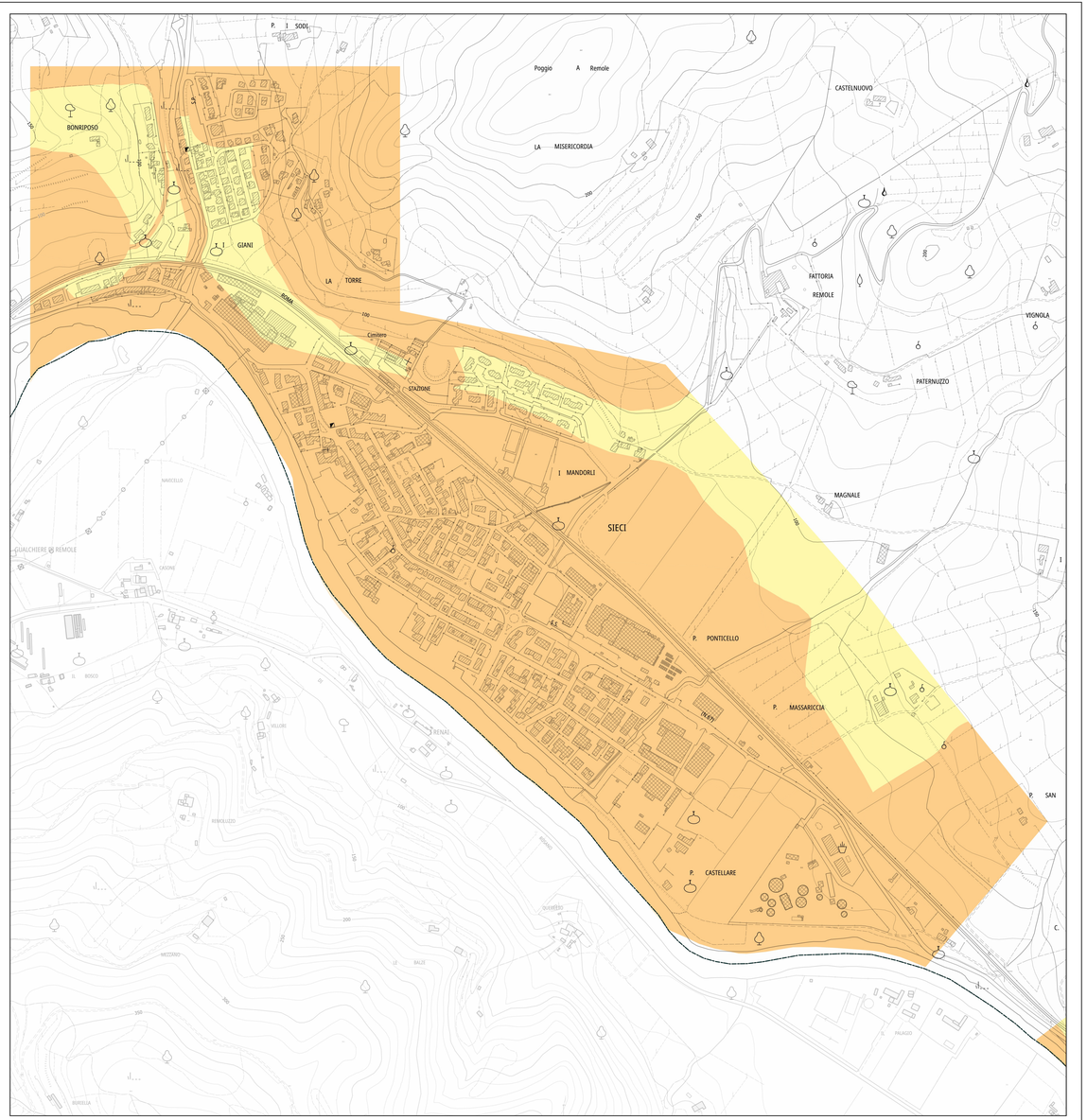

Legenda

- Confini comunali
- S1 - Pericolosità sismica locale bassa
- S2 - Pericolosità sismica locale media
- S3 - Pericolosità sismica locale elevata
- S4 - Pericolosità sismica locale molto elevata

0 — 400 — 800 m

Crediti della base cartografica di sfondo:

- Elementi cartografici: Carta Tecnica Regionale scala 1:10.000, aggiornamento 2016 per la Città Metropolitana di Firenze, Sistema Informativo Territoriale ed Ambientale - Regione Toscana. Versione parzialmente rielaborata dall'Ufficio di Piano dell'Unione dei Comuni Valdarno e Valdisieve (aggiornamento speditivo su edifici - 2018)
- I documenti del Piano Strutturale Intercomunale sono consultabili dal sito istituzionale e tramite applicativo WebRU

WebRU PSI