








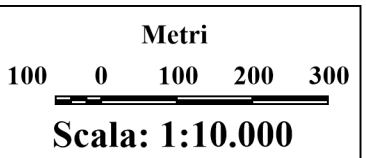


### Legenda

-  Limite ZSC Foreste Alto Bacino dell'Arno
-  Limite Parco Nazionale Foreste Casentinesi
-  Limite Complesso Rincine
-  Limite e numero particella catastale
-  Intervento areale
-  Intervento opera

### Foglio e comune catastale

-  13-Londa
-  14-Londa
-  19-Londa
-  20-Londa



LIFE SHEP FOR BIO

LIFE20 NAT/IT/001076 LIFE SHEPFORBIO

A2 - Progettazione degli interventi previsti nelle Azioni C1 e C2

A2.2 - Definizione tecnica degli interventi



Tav.4 - Carta sinottica catastale "Rincine - Unione dei Comuni Valdarno e Valdisieve"

Beneficiario coordinatore dell'Azione: D.R.E.Am Italia

Partner beneficiario responsabile: Unione dei Comuni Valdarno e Valdisieve